

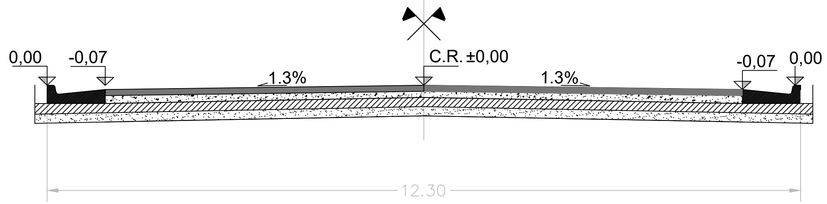

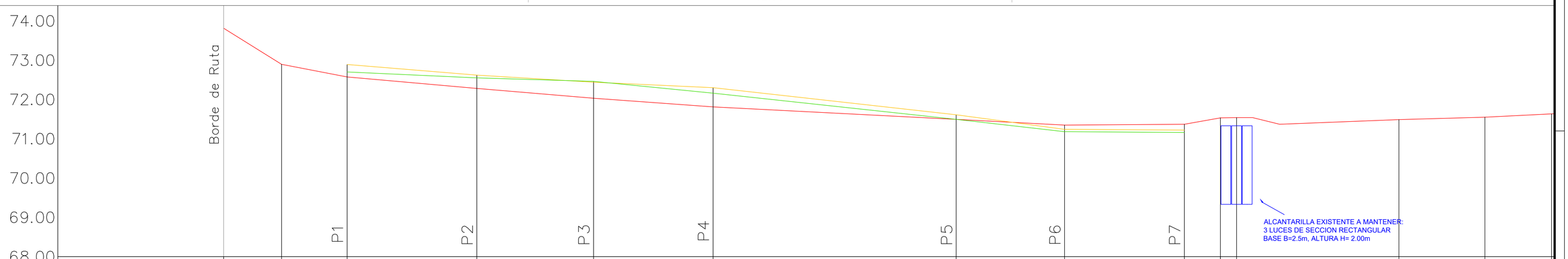

PROGRESIVAS	0.00	14.73	31.40	64.38	94.07	124.47	186.31	213.86	244.33	253.51	257.61	298.91	320.76	337.72
COTAS EJE EXIST.	73.81	72.89	72.57	72.28	72.03	71.81	71.49	71.35	71.37	71.53	71.54	71.49	71.55	71.63
COTA EJE PROY.	73.81	72.89	72.57	72.28	72.03	71.81	71.49	71.35	71.37					
UMBRAL NORTE			72.89	72.62	72.44	72.30	71.61	71.24	71.22					
UMBRAL SUR			72.70	72.55	72.46	72.16	71.23	71.18	71.16					

Escala Horizontal: 1:1000
Escala Vertical: 1:100

REFERENCIAS

- CALZADA PROYECTADA
- CONEXION A RUTA NACIONAL 127
- CALZADA NO INCLUIDA EN PROYECTO
- CONDUCTO EXISTENTE A MANTENER
- EXTENSION DE ALCANTARILLA
- CABEZAL NUEVO PROYECTADO

MUNICIPALIDAD DE LOS CONQUISTADORES

MUNICIPALIDAD DE LOS CONQUISTADORES
DIRECCIÓN DE OBRAS PÚBLICAS

OBRA: ACCESO BESADA

FECHA: JUN/2021

HOJA: 1

PLANO: PLANIALTIMETRIA PROYECTO
TRAMO ACCESO - ALCANTARILLA ARROYO SALTO

PLANO N°: PL_03

ESCALA: 1:500

REVISION: A

Archivo CAD: PROYECTO.DWG

FORMATO DIN A1 (841 mm x 594 mm)